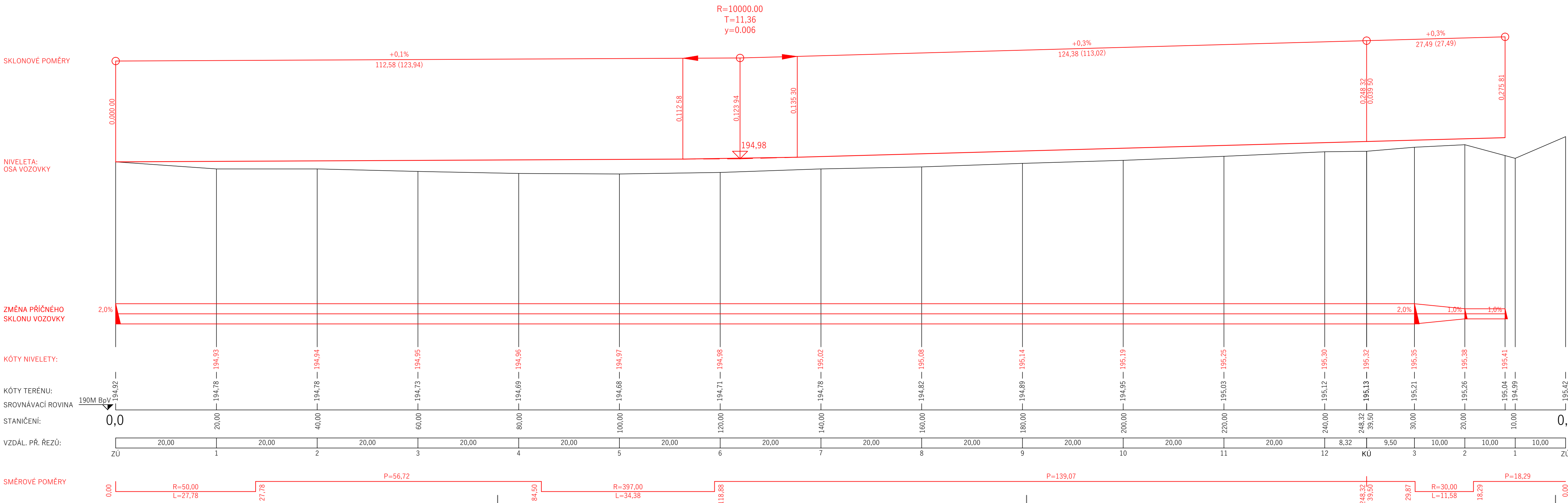


KOMUNIKACE SO 101 A KE SPORTOVNÍ HALE

KATASTRÁLNÍ ÚZEMÍ:

DRUH POVRCHU ÚZEMÍ:

OSTATNÍ PLOCHY

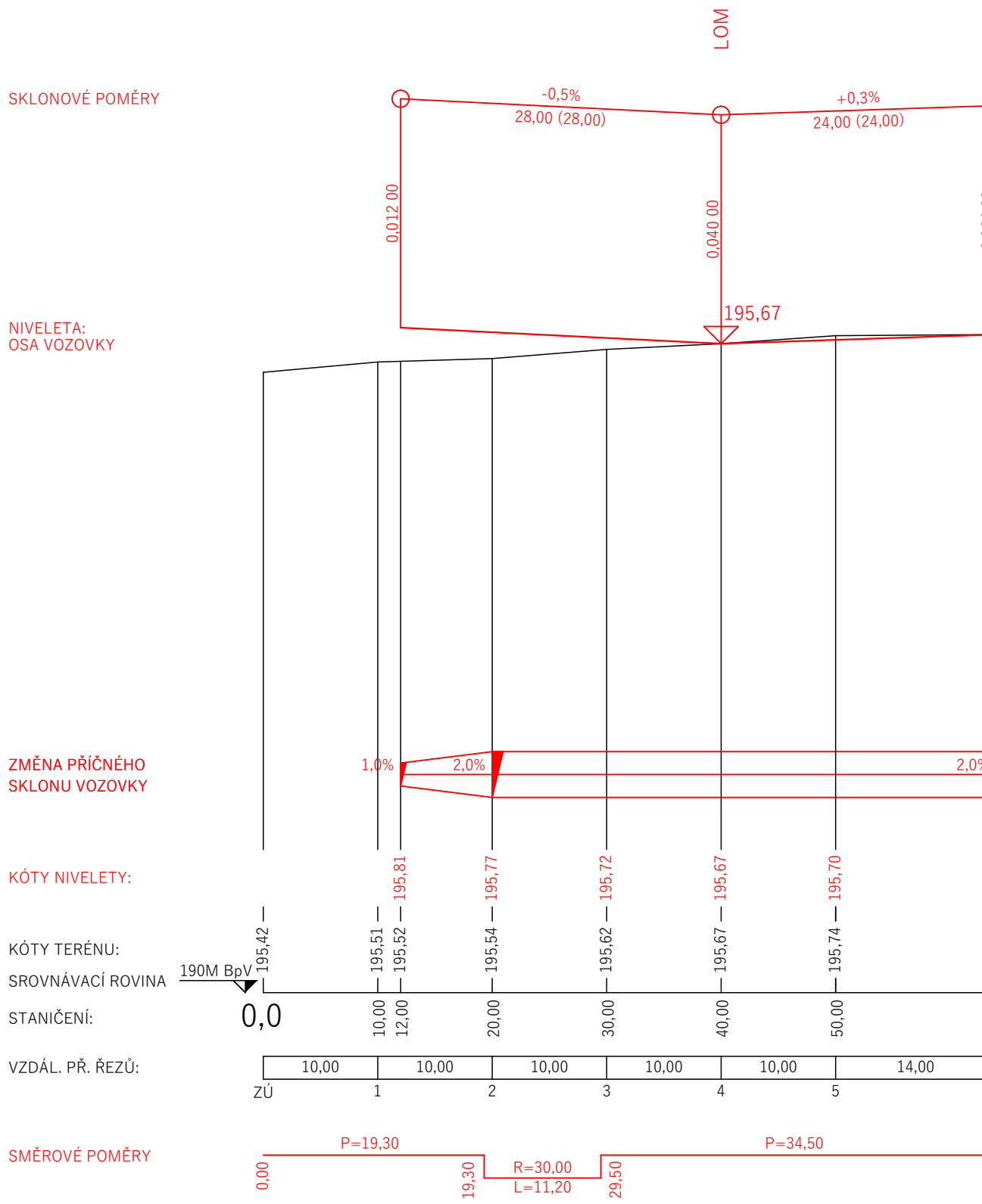


KOMUNIKACE DO MĚSTA

KATASTRÁLNÍ ÚZEMÍ:

DRUH POVRCHU ÚZEMÍ:

OSTATNÍ PLOCHY

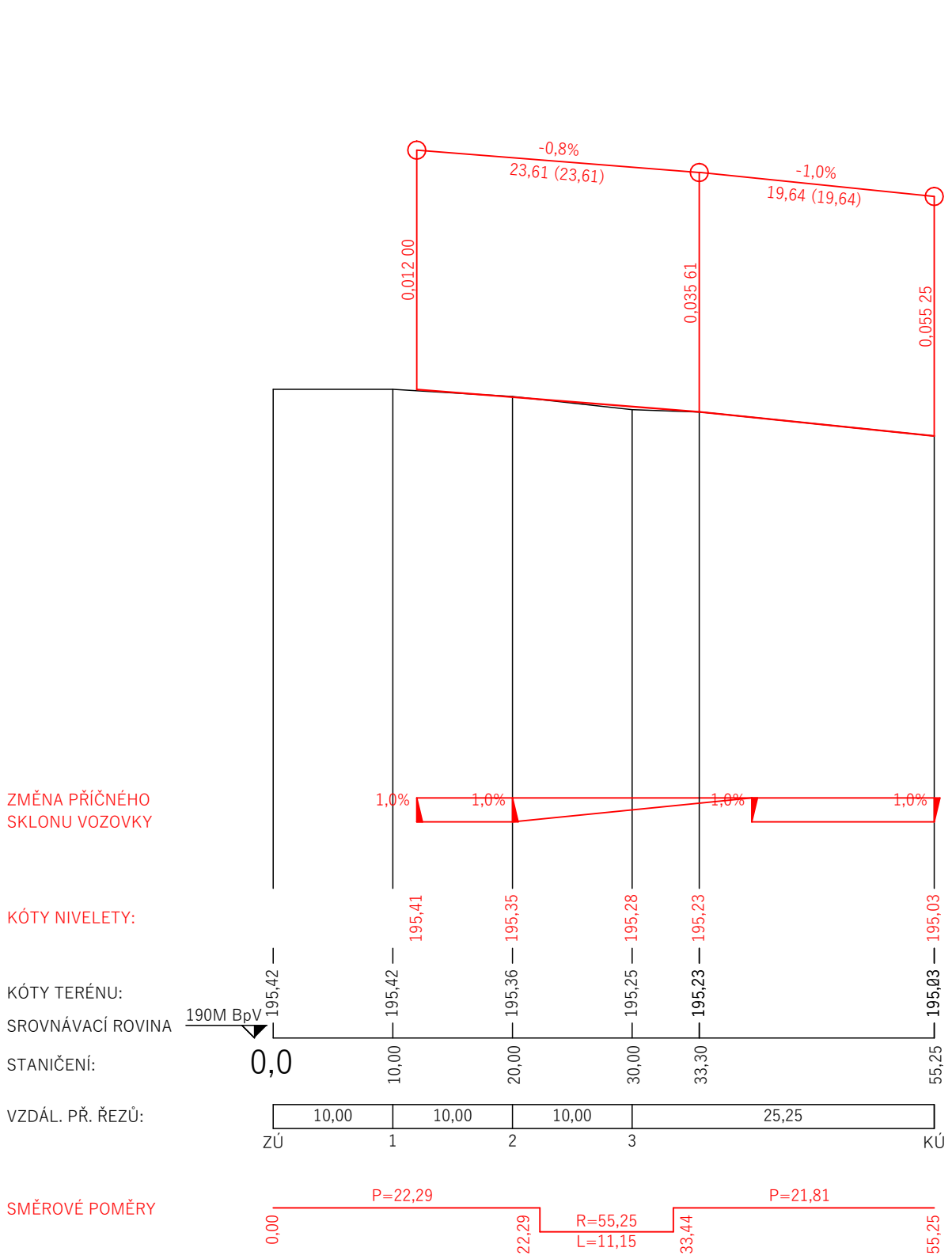



KOMUNIKACE K FOTBALOVÉMU STADIONU

KATASTRÁLNÍ ÚZEMÍ:

DRUH POVRCHU ÚZEMÍ:

OSTATNÍ PLOCHY



| | | | |
|---|------------------------|--------------------|-----------|
|  | HLAVNÍ PROJEKTANT: | JAN ZVÁRA, DIŠ. | <i>JZ</i> |
| | ZODPOVĚDNÝ PROJEKTANT: | JAN ZVÁRA, DIŠ. | <i>JZ</i> |
| | VYPRACOVAL: | JAN ZVÁRA, DIŠ. | <i>JZ</i> |
| | TECHNICKÁ KONTROLA: | LUKÁŠ TRÁSKA, DIŠ. | <i>LT</i> |
| | INVESTOR: | MĚSTO KOLÍN | |
| DI PROJEKT s.r.o. CHELČICKÉHO 636 633 51 PAROUBICE-ROSIČE | MĚSTO: | KOLÍN | |
| | KRAJ: | STŘEDOČESKÝ | |

| | | |
|-------------|---------------------------|---|
| STUPEŇ PD: | DÚR,DSP,PDPS | AKCE: <div style="text-align: center;"> <h2>ROZŠÍŘENÍ POZEMNÍ KOMUNIKACE V BORKÁCH - zpracování projektové dokumentace</h2> </div> |
| Č. ZAKÁZKY: | 015/2020 | |
| DATUM: | 07/2021 | |
| FORMÁT: | 6x A4 | |
| MĚŘÍTKO: | 1:500/50 | |
| PARÉ: | Č. PŘÍLOHY: D.1.1.1.3. | PŘÍLOHA: <div style="text-align: center;"> <h2>PODÉLNÉ PROFILY - I. ETAPA</h2> </div> |